










Zmień mapę:

Skala 1:

Legenda Zawartość Legenda Dodaj

-  krajowa
-  Ewidencja
-  Budynki
-  Działki
-  Pokrycie terenu
-  Zabudowa
-  Kontury
-  Pastwiska
-  Grunty rolne
-  łaki
-  Użytki
-  Lasy
-  Wody
-  Wody
-  Wody

Granica miasta

Ortofotomapa 2011

Ortofotomapa 2005

Nawigacja



Zmień mapę:

Skala 1 :


Narzędzia

Legenda


Zawartość Legenda Dodaj

 Krajowa

 Ewidencja

 Budynki


 Działki

 Pokrycie terenu

 Zabudowa

 Kontury

 Pastwiska

 Grunty rolne

 Łąki

 Użytki

 Lasy

 Wody

 Wody

 Wody

 Granica miasta

 Ortofotomapa 2011

 Ortofotomapa 2005

Nawigacja



















Zmień mapę:

Skala 1:

Narzędzia

Legenda

Zawartość Legenda Dodaj

-  Krajowa
-  Ewidencja Budynki
-  Działki
-  Pokrycie terenu
-  Zabudowa
-  Kontury
-  Pastwiska
-  Grunty rolne
-  Łąki
-  Użytki Lasy
-  Wody
-  Wody
-  Wody
-  Granica miasta
-  Ortofotomapa 2011
-  Ortofotomapa 2005

Nawigacja

